



**КОМИТЕТ ИМУЩЕСТВЕННЫХ ОТНОШЕНИЙ
АДМИНИСТРАЦИИ ПЕРМСКОГО МУНИЦИПАЛЬНОГО ОКРУГА**

РЕШЕНИЕ

о размещении объектов № 66

Пермский край
Пермский округ

19.01.2024

Комитет имущественных отношений администрации Пермского муниципального округа разрешает Акционерному обществу «Газпром газораспределение Пермь» (ИНН 5902183841, ОГРН 2125902017723, почтовый адрес: 614000, г. Пермь, ул. Петропавловская, 43)

размещение объекта «газопровод давлением до 1,2 Мпа, для размещения которого не требуется разрешения на строительство»

на землях государственная собственность на которые не разграничена

на срок 1 год.

Местоположение: Пермский край, Пермский муниципальный округ, д. Осенцы, ул. Костарёвская, д. 8.

Приложение: схема предполагаемых к использованию земель или части земельного участка.

Особые условия использования:

1. При размещении объекта учесть параметры ширины проезда улично-дорожной сети, во избежание сужения полосы отвода дороги.
2. Получение разрешения на производство земляных работ.

Заместитель председателя комитета



М.В. Королева

(подпись, печать)

Схема предполагаемых к использованию земель или части земельного участка

Объект: Газопровод давлением до 1,2 Мпа, для размещения которого не требуется разрешения на строительство

Местоположение: расположенных по адресу: Пермский край, м.о. Пермский, д. Осенцы, ул. Костарёвская, д. 8

Каталог координат, м


Площадь земель или части земельного участка, кв.м.: 1285


Категория земель: земли населенных пунктов


Вид разрешенного использования: -

Описание границ смежных землепользователей:


- От точки н1 до точки н2 - земельный участок с кадастровым номером 59:32:0300001:973
- От точки н2 до точки н3 - земельный участок с кадастровым номером 59:32:0300001:974
- От точки н3 до точки н8 - земельный участок с кадастровым номером 59:32:0300001:521
- От точки н8 до точки н9 - земли общего пользования
- От точки н9 до точки н12 - земельный участок с кадастровым номером 59:32:0300001:986
- От точки н12 до точки н14 - земли общего пользования
- От точки н14 до точки н16 - земельный участок с кадастровым номером 59:32:0000000:15634
- От точки н16 до точки н17 - земли общего пользования
- От точки н17 до точки н18 - земельный участок с кадастровым номером 59:32:5210001:357
- От точки н18 до точки н19 - земельный участок с кадастровым номером 59:32:5210001:319
- От точки н19 до точки н1 - земли общего пользования

 :973 - границы и номер земельного участка, сведения о которых внесены в ЕГРН

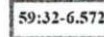
 :792 - границы и номер объекта капитального строительства, сведения о которых внесены в ЕГРН

 - граница кадастрового квартала

Условные обозначения:



- предполагаемый участок земель, на которых планируется размещение объекта



- зоны с особыми условиями использования территории, сведения о которых внесены в ЕГРН

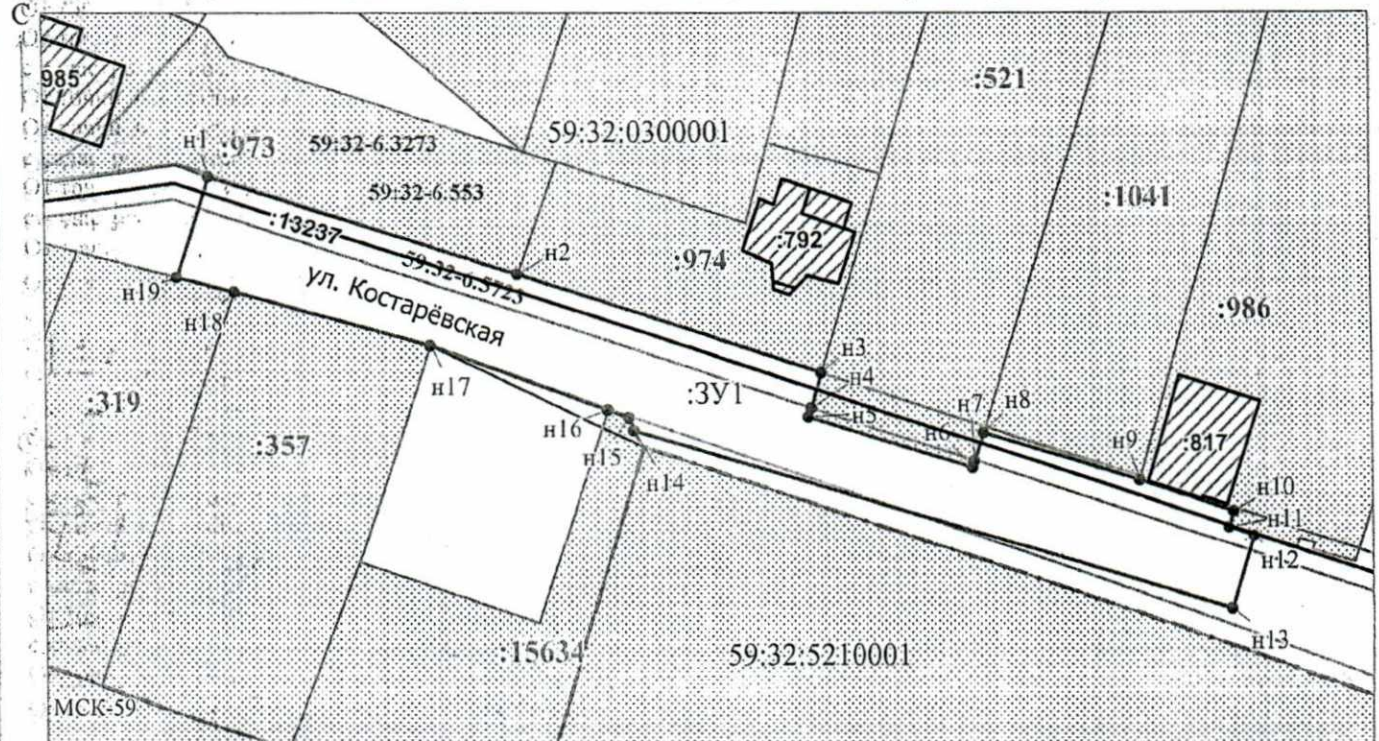
:3У1

- обозначение запрашиваемого земельного участка

• н1

- характерная точка границ земель или части земельного участка

59:32:0300001 - номер кадастрового квартала



Заявитель: _____

МП



/ Егошина И.В.

(подпись, расшифровка подписи)

Масштаб 1:800

(для юридических лиц
и индивидуальных предпринимателей)